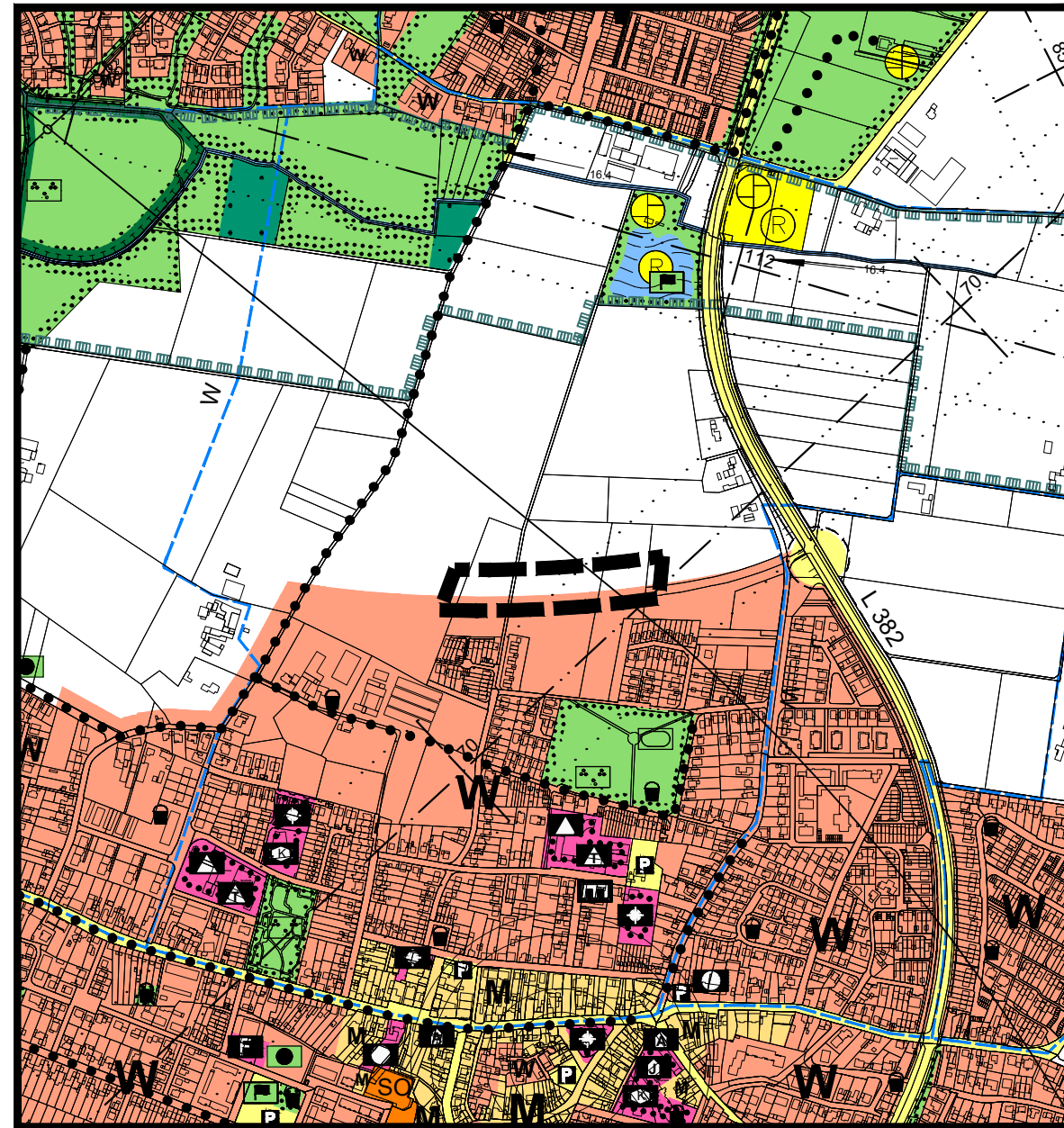

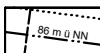
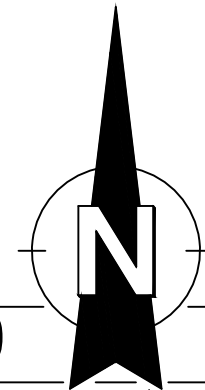


darstellungen bisher :

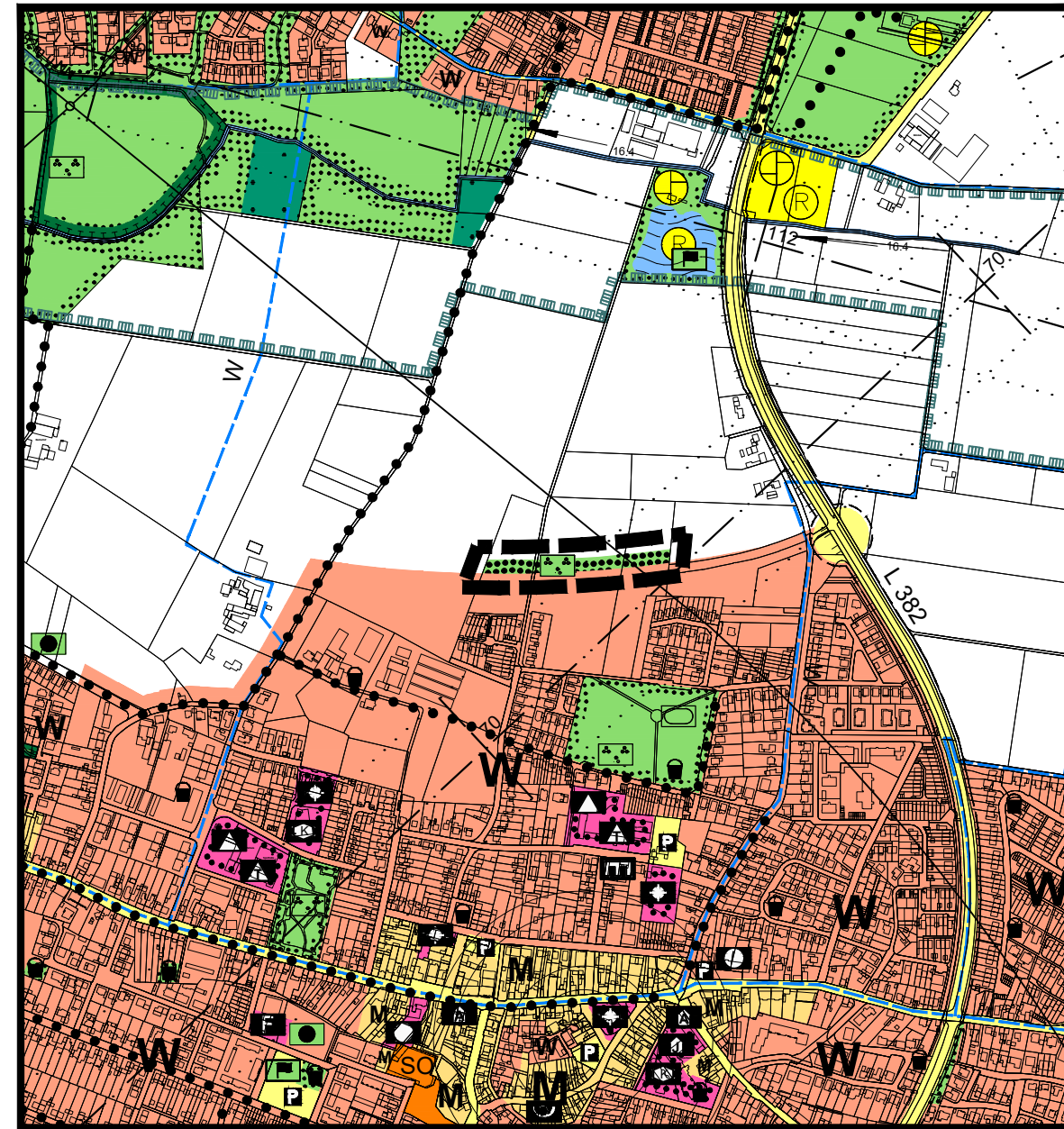



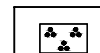

-  Flächen für die Landwirtschaft
-  Richtfunkverbindung

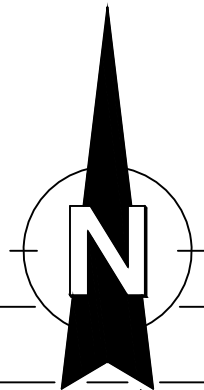


M 1 : 10 000

darstellungen nach änderung :



-  Grünflächen
-  Parkanlage
-  Richtfunkverbindung



M 1 : 10 000

FESTSTELLUNGSBESCHLUSS

DER RAT DER STADT WILLICH HAT DEN FLÄCHENNUTZUNGSPLAN AM
 BESCHLOSSEN.
 WILLICH, DEN

.....
 BÜRGERMEISTER

GENEHMIGUNG

DER FLÄCHENNUTZUNGSPLAN IST MIT VERFÜGUNG VOM HEUTIGEN TAGE
 GEMÄß § 6 BAUGB GENEHMIGT WORDEN.
 DÜSSELDORF, DEN

.....
 DIE BEZIRKSREGIERUNG
 IM AUFTRAG

AUSFERTIGUNG

DER FLÄCHENNUTZUNGSPLAN WIRD HIERMIT AUSGEFERTIGT.
 WILLICH, DEN

.....
 BÜRGERMEISTER

BEKANNTMACHUNG UND WIRKSAMKEIT

GEMÄß § 6 ABS. 5 BAUGB IST DIE GENEHMIGUNG MIT HINWEIS DARAUF, DAS DER
 FLÄCHENNUTZUNGSPLAN MIT DER DAZUGEHÖRIGEN BEGRÜNDUNG UND
 ZUSAMMENFASSENDEN ERKLÄRUNG AB DEM TAG DER BEKANNTMACHUNG ZU
 JEDERMANN'S EINSICHT BEREITGEHALTEN WIRD, AM ORTSÜBLICH
 BEKANTT GEMACHT WORDEN.

IN DIESER BEKANNTMACHUNG WURDE EBENFALLS AUF DIE VORSCHRIFTEN DES
 § 215 ABS. 1 BAUGB SOWIE § 7 ABS. 6 GO NRW HINGEWIESEN.

MIT DER BEKANNTMACHUNG WIRD DER FLÄCHENNUTZUNGSPLAN WIRKSAM.
 WILLICH, DEN


.....
 BÜRGERMEISTER

HINWEISE + NACHRICHTLICHE ÜBERNAHME:

ERDBEBENZONE / GEOLOGISCHE UNTERGRUNDKLASSE 1/T

ANWENDUNGSTEILE VON DIN EN 1998, DIE NICHT DURCH DIN 4149 ABGEDECKT
 WERDEN, SIND ALS STAND DER TECHNIK ZU BERÜCKSICHTIGEN. DIES BETRIFFT HIER
 INSBESONDERE DIN EN 1998, TEIL 5 "GRÜNDUNGEN, STÜTZBAUWERKE UND
 GEOTECHNISCHE ASPEKTE".

AUF DIE BERÜCKSICHTIGUNG DER BEDEUTUNGSKATEGORIEN FÜR BAUWERKE
 GEMÄSS DIN 4149:2005 BZW. BEDEUTUNGSKLASSEN DER RELEVANTEN TEILE VON
 DIN EN 1998 UND DER JEWEILIGEN BEDEUTUNGSBEIWERTE WIRD AUSDRÜCKLICH
 HINGEWIESEN. DIES GILT INSBESONDERE Z.B. FÜR SCHULEN ETC.



Entwurf
Stadt Willich
Flächennutzungsplan
176. Änderung
 (nördlich Fontanestraße)